

10 de
Diciembre


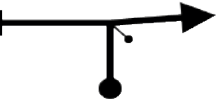







**FINAL DE
CAMPEONATO**



**CAMPEONATO
TDMONTAÑA
2022**




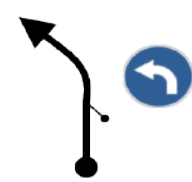


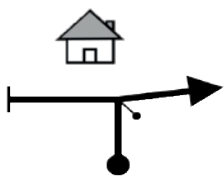
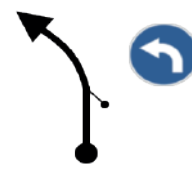
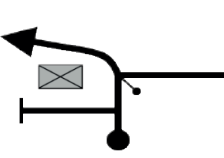
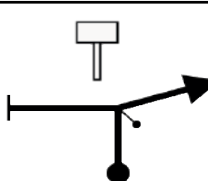
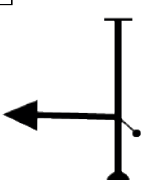
From TC 0		PARQUE PASA		DISTANCE:	DAY:
To TC 1		PISCINAS AGUAJAN		5,22 Km	SECTION:
ENLACE 1				AVERAGE:	TIME ALLOWED:
				0.0 kph	min
DISTANCE		DIRECTION	INFORMATION	DISTANCE REGRESS	
TOTAL	PARTIAL				
0,00	0,00	 1	GPX point start INICIO EN PARQUE DE PASA G.A.D.	5,22	
0,17	0,17	 2	AL FONDO CALLE SABINA ALARCON	5,05	
0,27	0,10	 3	CALLE JUAN ESPIN VIA A AGUAJAN	4,95	
2,51	2,24	 4	VIA FLORES EN ROTULO SEGUIR VIA A AGUAJAN	2,71	
3,53	1,02	 5	PUENTE	1,69	
3,89	0,36	 6	PUENTE	1,33	
5,03	1,14	 7	PISCINAS DE AGUAJAN ROTULO RED VIAL	0,19	

PROXIMA NOTA
PROCH NOTE
NEXT NOTE

0,19





TURN QUICKLY !!


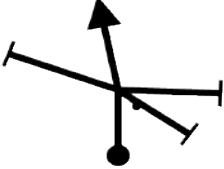

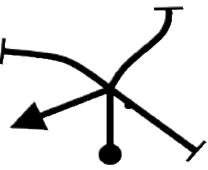
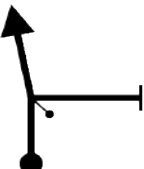


From TC 0		PARQUE PASA		DISTANCE:		DAY:	
To TC 1		PISCINAS AGUAJAN		5,22 Km		SECTION:	
ENLACE 1				AVERAGE:		TIME ALLOWED:	
				0.0 kph		min	
DISTANCE		DIRECTION		INFORMATION		DISTANCE REGRESS	
TOTAL	PARTIAL						
5,22	0,19			<p>GPX point end EN LETRERO CURVA IZQUIERDA, FIN DE ENLACE</p>		0,00	
		8					

From TC 0		AGUAJAN - MOGATO		DISTANCE:		DAY:	
To TC 1		SIUITAG		6,59 Km		SECTION:	
PRIMES 1-2				AVERAGE:		TIME ALLOWED:	
				0.0 kph		min	
DISTANCE		DIRECTION	INFORMATION	DISTANCE REGRESS			
TOTAL	PARTIAL						
0,00	0,00	 1	 GPX point start INICIO EN LETRERO CURVA IZQUIERDA	6,59			
1,28	1,28	 2		5,31			
1,95	0,67	 3		4,64			
3,30	1,35	 4	!!! OJO !!! IZQUIERDA, TE BOTA, GUARDARIEL	3,29			
3,70	0,40	 5	PARQUE DE MOGATO Z.P.	2,89			
4,10	0,40	 6	ROTULO: PASA PUNGOLOMA QUISAPINCHA	2,49			
4,21	0,11	 7	PARED DE BLOQUE	2,38			

PROXIMA NOTA
PROCH NOTE
NEXT NOTE



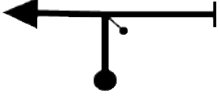
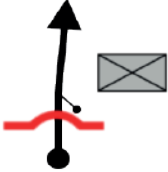

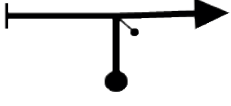
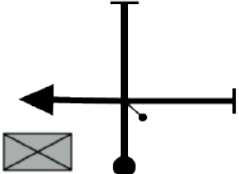
0,41

From TC 0		AGUAJAN - MOGATO		DISTANCE:		DAY:	
To TC 1		SIUITAG		6,59 Km		SECTION:	
PRIMES 1-2				AVERAGE:		TIME ALLOWED:	
				0.0 kph		min	
DISTANCE		DIRECTION	INFORMATION	DISTANCE REGRESS			
TOTAL	PARTIAL						
4,62	0,41	 <div style="border: 1px solid black; padding: 2px; width: 20px; margin: 5px auto;">8</div>		1,97			
6,43	1,81	 <div style="border: 1px solid black; padding: 2px; width: 20px; margin: 5px auto;">9</div>	!!OJO!! ESCUELA IGLESIA CONTENEDOR DE BASURA SIGUITAG	0,16			
6,59	0,16	 <div style="border: 1px solid black; padding: 2px; width: 20px; margin: 5px auto;">10</div>	 GPX point end FIN, MESA EN POSTE CASA DE CEMENTO	0,00			

SIGUITAG - PARQUE PASA		DISTANCE: 31,10 Km		DAY:	
ENLACES 2-3		AVERAGE: 0.0 kph		SECTION:	
DISTANCE		DIRECTION	INFORMATION	TIME ALLOWED:	
TOTAL	PARTIAL			min	
TOTAL	PARTIAL	DIRECTION	INFORMATION	DISTANCE REGRESS	
0,00	0,00	 1	INICIO ENLACE 2-3 GPX point start	31,10	
0,99	0,99	 2	"Y" SIGUE SOBRE ASFALTO Z.P.	30,11	
2,60	1,61	 3	GUARDARIEL	28,50	
3,50	0,90	 4	Z.P. EN GRUTA IZQUIERDA PARADA DE BUS	27,60	
4,79	1,29	 5		26,31	
5,43	0,64	 6		25,67	
5,81	0,38	 7		25,29	

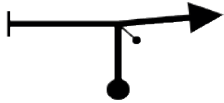

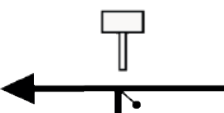




PROXIMA NOTA
PROCH NOTE
NEXT NOTE

0,23

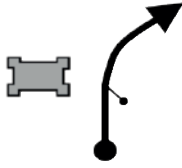
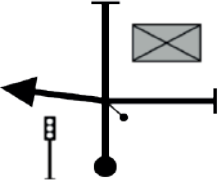
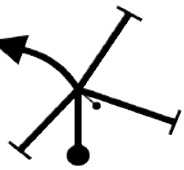
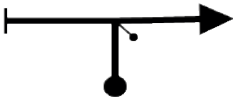
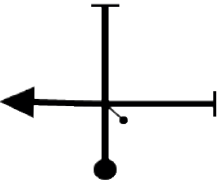

SIGUITAG - PARQUE PASA		DISTANCE: 31,10 Km		DAY:	
ENLACES 2-3		AVERAGE: 0.0 kph		SECTION:	
DISTANCE		DIRECTION	INFORMATION	TIME ALLOWED: min	
TOTAL	PARTIAL			DISTANCE REGRESS	
6,04	0,23	 8			25,06
6,53	0,49	 9			24,57
7,58	1,05	 10	VIA A PASA		23,52
7,63	0,05	 11	CANCHA		23,47
9,56	1,93	 12	ENTRADA A PARQUE DE PASA		21,54
9,75	0,19	 13	ENTRADA A ASISTENCIA DE SER NECESARIO EN EL PARQUE DE PASA		21,35
9,83	0,08	 14	PARQUE DE PASA CALLE RAFAEL ARIAS PASANDO POR EL G.A.D. FIN ENLACE 2-3		21,27



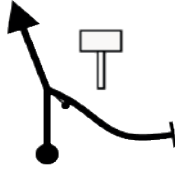




PROXIMA NOTA
PROCH NOTE
NEXT NOTE

0,22

PARQUE PASA - PINLLO		DISTANCE: 31,10 Km	DAY:	
ENLACE 4		AVERAGE: 0.0 kph	SECTION:	
DISTANCE		DIRECTION	INFORMATION	DISTANCE REGRESS
TOTAL	PARTIAL			
10,05	0,22	 15	INICIO ENLACE 4 AL FONDO CALLE SABINO ALARCON	21,05
10,15	0,10	 16	CALLE JUAN ESPIN VIA A AGUAJAN	20,95
12,42	2,27	 17	VIA FLORES ROTULO BIENVENIDOS A PASA	18,68
13,44	1,02	 18	PUENTE	17,66
15,04	1,60	 19	PASANDO PUENTE AGUAJAN SEGUIR VIA A AMBATO PARA ULTIMO PRIME	16,06
26,05	11,01	 20	ROTULO MIRAFLORES POR IZQUIERDA EN "Y"	5,05
26,20	0,15	 21	AL CRUZAR EL PUENTE TOMAR IZQUIERDA	4,90

PROXIMA NOTA
PROCH NOTE
NEXT NOTE 0,40

PARQUE PASA - PINLLO		DISTANCE: 31,10 Km		DAY:	
ENLACE 4		AVERAGE: 0.0 kph		SECTION:	
DISTANCE		DIRECTION	INFORMATION	TIME ALLOWED:	
TOTAL	PARTIAL			min	
TOTAL	PARTIAL			DISTANCE REGRESS	
26,60	0,40	 22	CLUB TUNGURAHUA	4,50	
29,02	2,42	 23	EN SEMAFORO ALMACEN KIWI IZQUIERDA SUBIENDO A PINLLO	2,08	
30,06	1,04	 24	ROTULO AZUL PINLLO	1,04	
30,33	0,27	 25	CALLE MAUGERI VIA A QUISAPINCHA	0,77	
31,02	0,69	 26	CALLE MILANESIO	0,08	
31,10	0,08	 27	FIN ENLACE 4 GPX point end FIN DE ENLACE DISTRIBUIDORA MICHITA	0,00	

From TC 0		PINLLO		DISTANCE:		DAY:	
To TC 1		PARQUE DE LA FAMILIA		4,13 Km		SECTION:	
PRIME 3				AVERAGE:		TIME ALLOWED:	
				0.0 kph		min	
DISTANCE		DIRECTION	INFORMATION	DISTANCE REGRESS			
TOTAL	PARTIAL						
0,00	0,00	 1	 GPX point start INICIO EN DISTRIBUIDORA MICHITA	4,10			
1,46	1,46	 2	EN LETRERO	2,64			
3,48	2,02	 3		0,62			
3,93	0,45	 4		0,20			
4,13	0,20	 5	 GPX point end FIN DE PRIME	0,00			