



Gran Premio
FODAY AUTO

CUARTA VÁLIDA 07 DE SEPTIEMBRE 2019

LIBRO DE RUTA



FOTOGRAFÍA:

Juan Antonio
GRAPHICS

www.tac.ec



UNIVERSIDAD REGIONAL AUTÓNOMA DE LOS ANDES
UNIANDES | TO THE HEIGHT OF YOUR DREAMS



Gran Premio
FODAY AUTO



CUARTA VÁLIDA

02 AL 06 DE SEPTIEMBRE DE 2019

INSCRIPCIONES ORDINARIAS	Llenando el formulario on-line: www.tac.ec/inscripciones/	15h00	19h00
VIERNES 06 DE SEPTIEMBRE 2019	SEDE DEL TAC: Colegio de Arquitectos de Tungurahua 3er piso	15h00	19h00

SABADO 07 DE SEPTIEMBRE DE 2019

REVISIÓN MECANICA Y ADMINISTRATIVA	CATEGORIAS	HORA DE INGRESO	
8:00 a 11:00 <i>ESTADIO DE LOS ANDES</i>	Camionetas y Jeep unificadas	8:00	8:30
	+2050 traccion integral	8:00	8:30
	1300 a 3500 con turbo y sin turbo	8:00	8:30
	1651 a 2050 preparados y estandar	8:30	9:00
	1401 a 1650 preparados y estandar	9:00	9:30
	1151 a 1400 preparados y estandar	9:30	10:00
	0 a 1250 unificada y Mini Austin	10:00	10:30

REUNION DE PILOTOS	CARPA DE ORGANIZACIÓN	11:30
--------------------	-----------------------	-------

ENCOLUMNAMIENTO		12H00
-----------------	--	-------

TC/SS/PE	LUGAR	DIST. Km.	Km. TOTAL	TIEMPO IDEAL	HORA INICIO	PASO TER AUTO	TIEMPO MAXIMO
ENLACE 1	ESTADIO - GAD PARROQUIAL	0,2	0,2	0:20:00	12:00:00	12:20:00	
TC 1	GAD LOS ANDES - SUCRE	6,4	6,6	0:06:00	12:20:00	12:26:00	0:10:00
ENLACE 2	SUCRE - GAD LOS ANDES	7,0	13,6	1:00:00	12:26:00	13:26:00	
TC 2	GAD LOS ANDES - SUCRE	6,4	20,0	0:06:00	13:26:00	13:32:00	0:10:00

PREMIACIÓN	ESTADIO LOS ANDES	15:30
------------	-------------------	-------

DISTRIBUCION DE KILOMETRAJE

ENLACES	36%	TRAMOS CRONOMETRADOS	64%
---------	-----	----------------------	-----



UNIVERSIDAD REGIONAL AUTÓNOMA DE LOS ANDES
UNIANDES | TO THE HEIGHT OF YOUR DREAMS



Gran Premio
FODAY AUTO
SABADO 07 DE SEPTIEMBRE DE 2019



GRUAS **INICIO**
AMBULANCIA
BOMBEROS
EXTINTOR



CENTRO DE SALUD
LOS ANDES

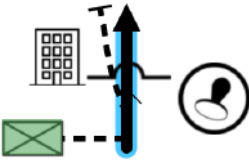
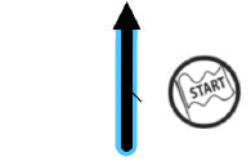

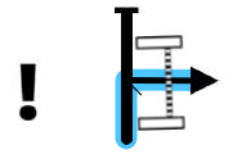

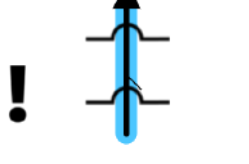
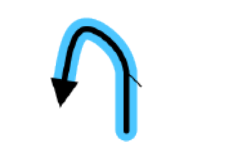
FIN
EXTINTOR



CENTRO DE SALUD
Sucre


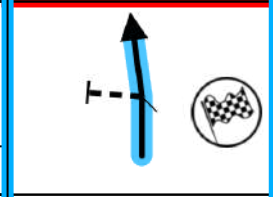
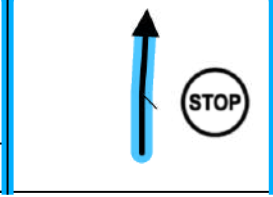



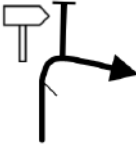

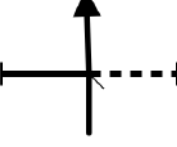
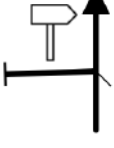


UNIVERSIDAD REGIONAL AUTÓNOMA DE LOS ANDES
UNIANDES TO THE HEIGHT OF YOUR DREAMS

PAGE 1	TDM P1-2 LOS ANDES-SUCRE	KM TOTAL : 6.43
<p>0,00</p> <p>1 0,00</p>		<p>Vía Patate-Píllaro GAD PARROQUIA LOS ANDES 2.210 msnm</p>
<p>0,01</p> <p>2 0,01</p>		<p>INICIO DE PRIME PASANDO ROMPE VELOCIDADES</p>
<p>1,01</p> <p>3 1,00</p>		
<p>1,91</p> <p>4 0,90</p>		<p>DESVIO ANGOSTO LETRERO RED VIAL</p>
<p>2,80</p> <p>5 0,89</p>		
<p>3,63</p> <p>6 0,83</p>		<p>ROMPEVELOCIDADES TAPADOS + 2 CHICAN INGRESO POR DERECHA</p>
<p>4,22</p> <p>7 0,59</p>		

PROXIMA NOTA
PROCH NOTE
NEXT NOTE

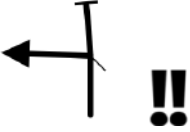



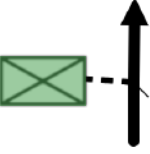
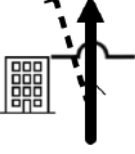
1,73

PAGE 2	TDM P1-2 LOS ANDES-SUCRE	KM TOTAL : 6.43
5,95		GUARDARRIEL
8 1,73		FIN DE PRIME
9 0,36		MESA DE CONTROL SUCRE 2.595 msnm
10 0,10		
6 Km	10 Waypoints	6 Km Fuel Range
Start: 001°15.276'S 078°30.864'W		Finish: 001°15.529'S 078°29.866'W

PAGE 1	TDM E1: SUCRE - LOS ANDES	KM TOTAL : 7.02
<p>0,00</p> <p>1 0,00</p>		
<p>0,24</p> <p>2 0,24</p>		<p>HACIA SUCRE</p>
<p>0,47</p> <p>3 0,23</p>		
<p>0,69</p> <p>4 0,22</p>		
<p>0,92</p> <p>5 0,23</p>		<p>ADOQUIN HACIA TONTAPI</p>
<p>1,06</p> <p>6 0,14</p>		<p>BAJA</p>
<p>2,56</p> <p>7 1,50</p>		

PROXIMA NOTA
PROCH NOTE
NEXT NOTE

1,08

PAGE 2	TDM E1: SUCRE - LOS ANDES	KM TOTAL : 7.02
<p data-bbox="286 133 451 207">3,64</p> <p data-bbox="263 289 286 311">8</p> <p data-bbox="373 272 463 311">1,08</p>		<p data-bbox="757 136 856 185">BAJA MALLAS</p>
<p data-bbox="286 328 451 402">4,30</p> <p data-bbox="263 483 286 506">9</p> <p data-bbox="373 467 463 506">0,66</p>		
<p data-bbox="286 516 451 591">5,02</p> <p data-bbox="263 678 286 701">10</p> <p data-bbox="373 662 463 701">0,72</p>		<p data-bbox="757 522 1004 597">ROTULO RED VIAL VIA PATATE-PILLARO</p>
<p data-bbox="286 711 451 786">6,61</p> <p data-bbox="263 873 286 896">11</p> <p data-bbox="373 857 463 896">1,59</p>		
<p data-bbox="286 906 451 980">6,89</p> <p data-bbox="263 1058 286 1081">12</p> <p data-bbox="373 1042 463 1081">0,28</p>		<p data-bbox="757 912 1004 1010">(IZQUIERDA: INGRESO A ESTADIO REVISIÓN MECÁNICA)</p>
<p data-bbox="286 1101 451 1175">7,02</p> <p data-bbox="263 1253 286 1276">13</p> <p data-bbox="373 1237 463 1276">0,13</p>		<p data-bbox="757 1107 957 1149">FIN DE ENLACE GAD LOS ANDES</p>
<p data-bbox="350 1302 390 1351">7 Km</p>	<p data-bbox="555 1302 677 1351">13 Waypoints</p>	<p data-bbox="820 1302 950 1351">7 Km Fuel Range</p>
<p data-bbox="268 1383 519 1425">Start: 001°15.539'S 078°29.855'W</p>		<p data-bbox="649 1383 903 1425">Finish: 001°15.272'S 078°30.864'W</p>

MÉDICO: Dra. Karina Salazar

SOS

EN CASO DE NECESITAR AYUDA MEDICA INMEDIATA
COLOQUE ESTA HOJA EN UN LUGAR VISIBLE DE SU AUTO
O MUESTRELA AL SIGUIENTE PARTICIPANTE

OK

SI NO NECESITA AYUDA POR FAVOR
COLOQUE SU AUTO EN UN SITIO SEGURO Y
COLOQUE ESTA HOJA EN UN LUGAR VISIBLE DE SU AUTO
Y UTILICE LAS BANDERAS DE PRECAUCIÓN

ABANDONO

NOMBRE: _____

No. DE AUTO: _____

NUMERO DE TC

REFERENCIA:

CAUSA DE ABANDONO:

FIRMA DEL COMPETIDOR

BARREDORA

